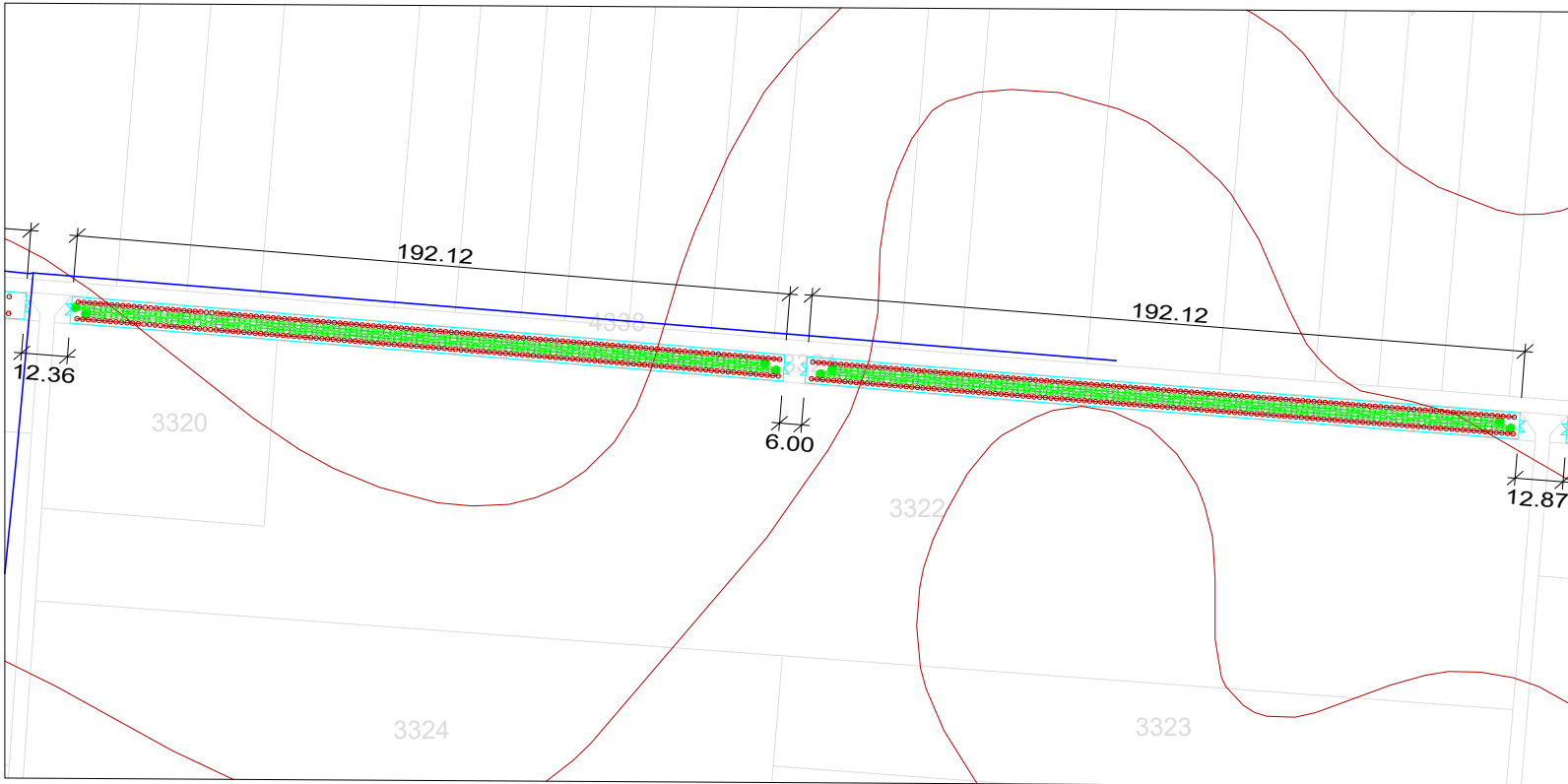


Koordinační situační výkres SO-08

M 1:2000



Legenda

- Hranice parcel KN
- Oplocení dočasné
- Vrstevnice
- Vjezdové brány š. 3 m
- Řada stromů
- Řada keřů
- Závlaha

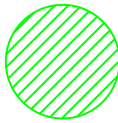
Legenda dřevin

Značka	Druh dřeviny	Ks
Qp	Dub zimní (Quercus patraea)	27
Cb	Habr obecný (Carpinus betulus)	78
Ac	Javor babyka (Acer campestre)	77
Tp	Lípa velkolistá (Tilia platyphyllos)	47
Pa	Třešeň ptačí (Prunus avium)	77
Sa	Jeřáb muk (Sorbus aria)	76
St	Jeřáb břek (Sorbus torminalis)	61
Qr	Dub letní (Quercus robur)	30
Ma	Moruše bílá (Morus alba)	23
Lx	Zimolez obecný (Lonicera xylosteum)	80
Vl	Kalina tušalaj (Viburnum lantana)	80
Cm	Dřín obecný (Cornus mas)	80
Cn	Skalník černoplodý (Cotoneaster niger)	31
CRm	Hloh jednosemenný (Crataegus mononyga)	46
Lv	Ptačí zob obecný (Ligustrum vulgare)	75
Ca	Líska obecná (Corylus avellana)	12
Ev	Brslen bradavičnatý (Euonymus verrucosa)	74
Ps	Trnka obecná (Prunus spinosa)	30


Vyhotovil		Ověřil	
Obec	Moravský Žižkov	Kat. území	699250 - Moravský Žižkov
Objednatel: Státní pozemkový úřad, Krajský pozemkový úřad pro Jihomoravský kraj Pobočka Břeclav			
Akce: PD Větrolamy v k.ú. Moravský Žižkov		Číslo zakázky	
		Souř. systém	S-JTSK
		Výškový systém	Bpv
		Formát	A3
		Měřítko	1:2000
Název přílohy C.3. Koordinační situační výkres SO-08		Paré:	Datum: 09/2024



VÚMOP, v.v.i.
Žabovřeská 250
156 27 Praha 5



Stromy (obv. km. 8-10 cm)



Dlouhověké stromy



Stromy



Keře

